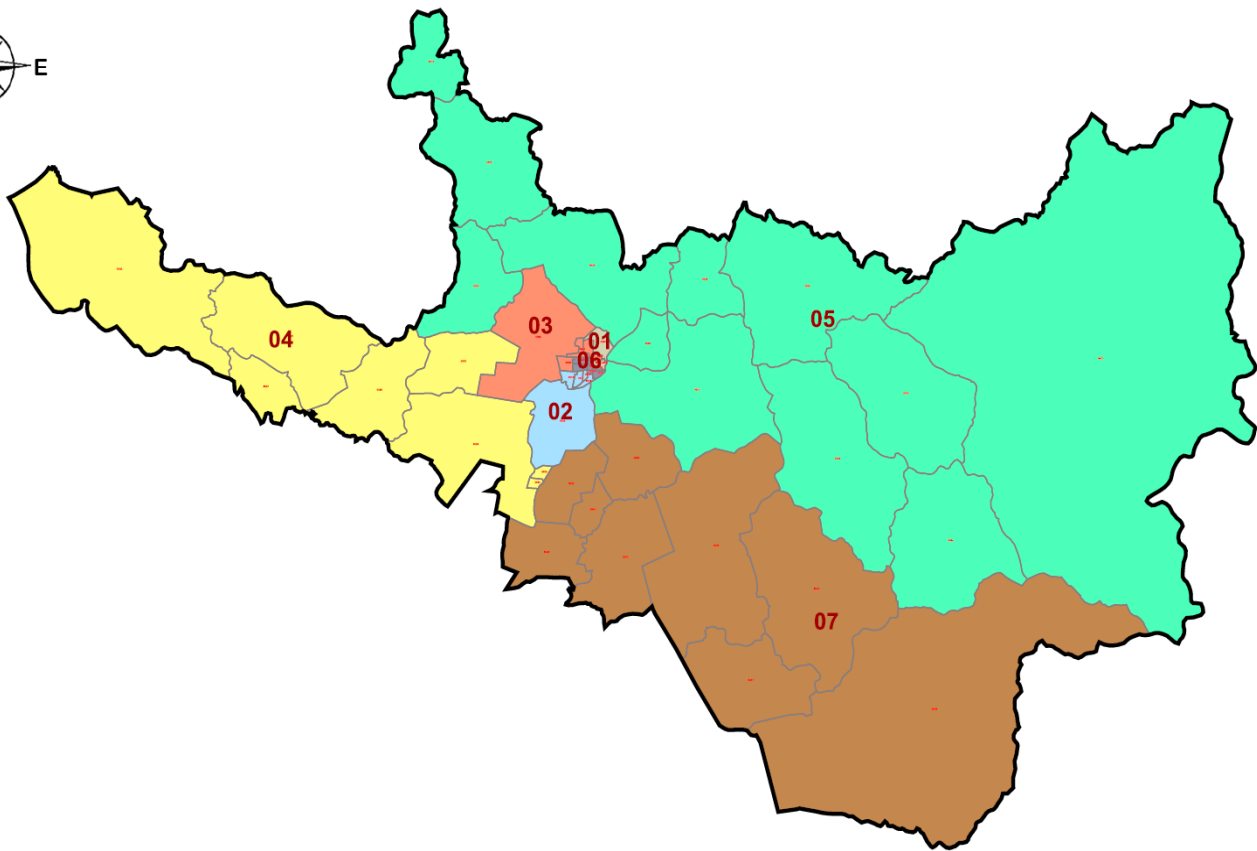


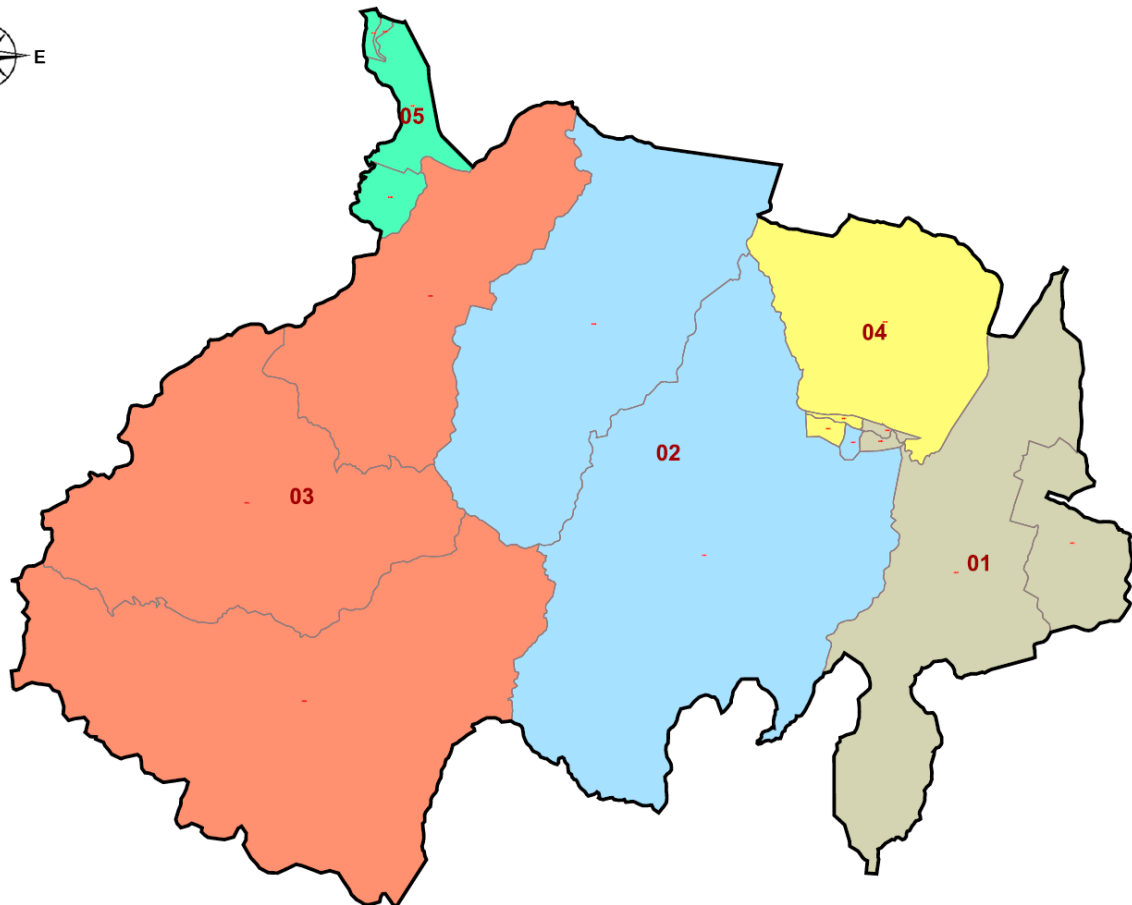
Acaponeta

| Demarcación | Secciones que integran las demarcaciones |
|-------------|--|
| 1 | 0003, 0005, 0006 |
| 2 | 0015, 0016, 0017, 0018, 0033 |
| 3 | 0001, 0002, 0004, 0009 |
| 4 | 0021, 0022, 0034, 0035, 0036, 0037, 0038, 0039 |
| 5 | 0019, 0020, 0023, 0024, 0025, 0026, 0027, 0028, 0029, 0030, 0031, 0044 |
| 6 | 0007, 0008, 0010, 0011, 0012, 0013, 0014 |
| 7 | 0032, 0040, 0041, 0043, 0045, 0046, 0047, 0048 |



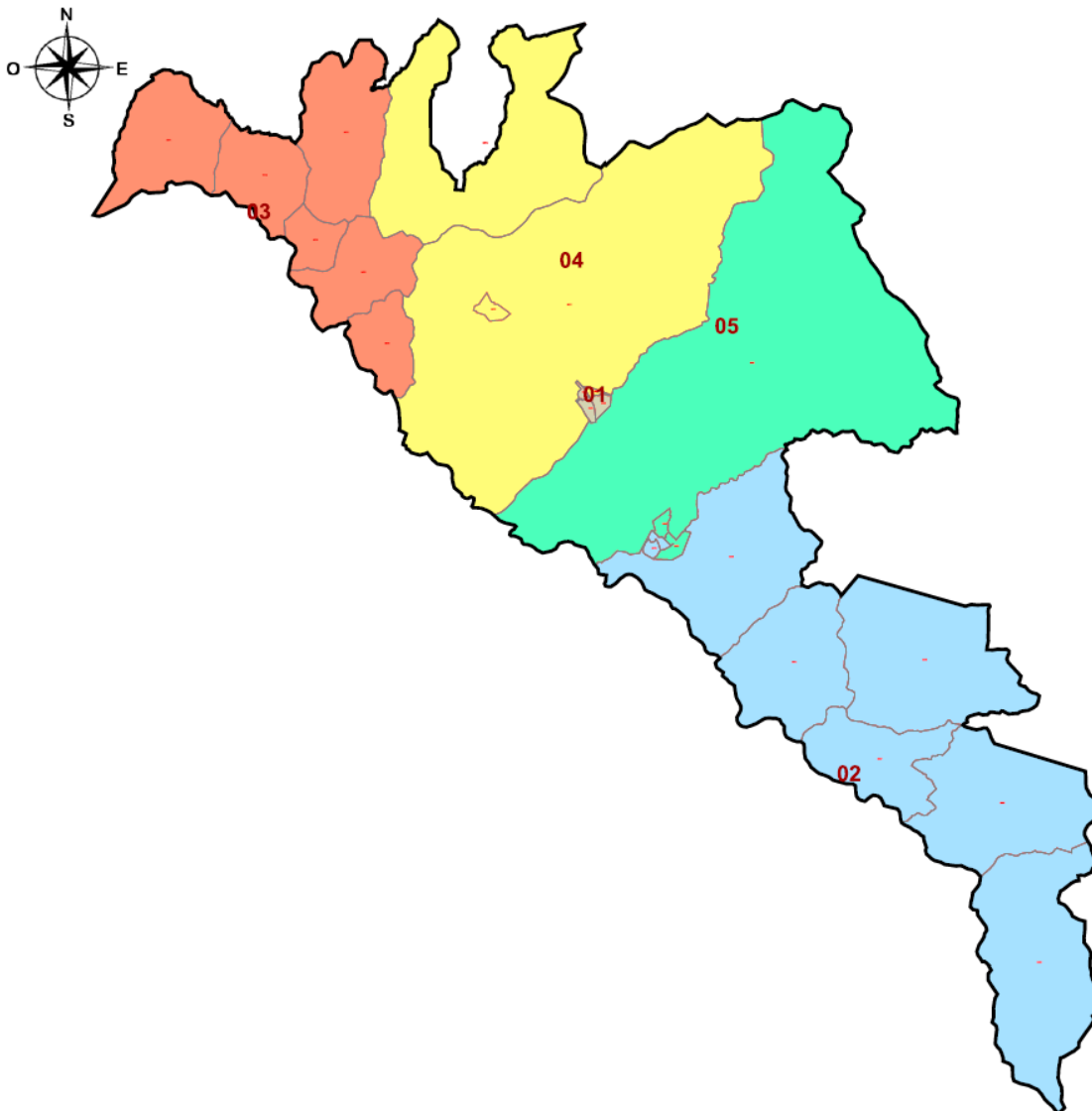
Ahuacatlán

| Demarcación | Secciones que integran las demarcaciones |
|-------------|--|
| 1 | 0050, 0054, 0062, 0063 |
| 2 | 0053, 0060, 0061 |
| 3 | 0059, 0064, 0065 |
| 4 | 0049, 0051, 0052 |
| 5 | 0055, 0056, 0057, 0058 |



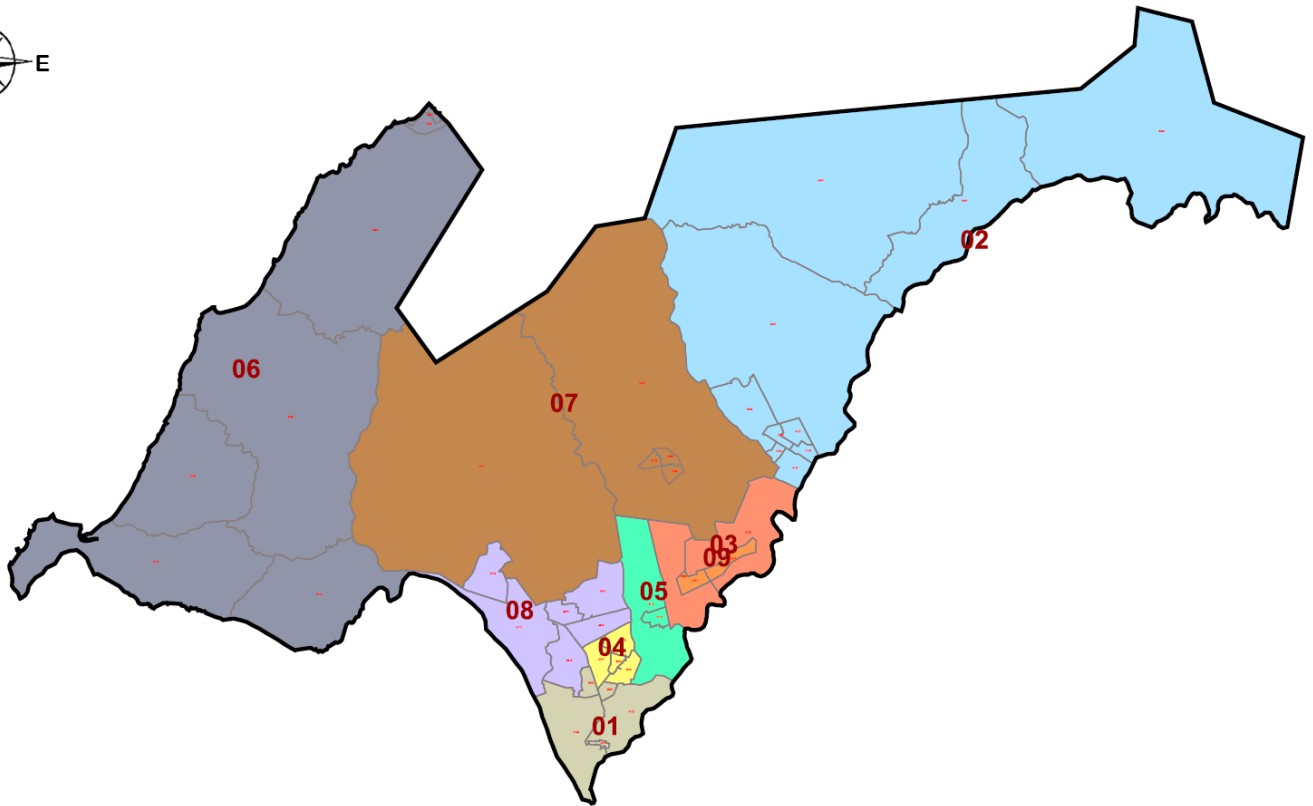
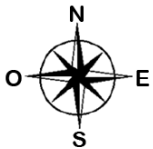
Amatlán de Cañas

| Demarcación | Secciones que integran las demarcaciones |
|-------------|--|
| 1 | 0080, 0082, 0083 |
| 2 | 0069, 0070, 0084, 0086, 0087, 0088, 0089 |
| 3 | 0071, 0072, 0075, 0076, 0079 |
| 4 | 0074, 0077, 0078, 0081 |
| 5 | 0066, 0067, 0068 |



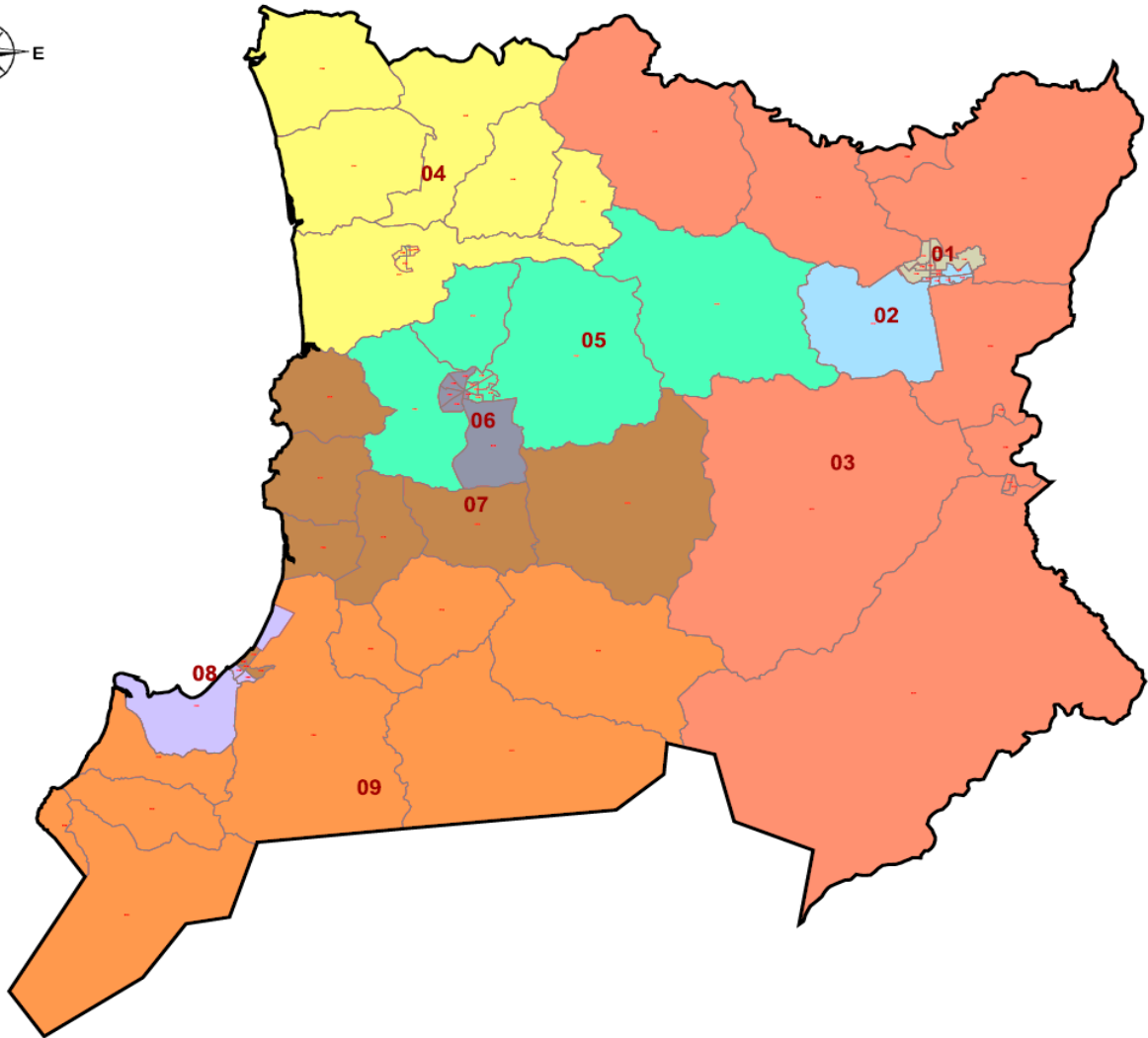
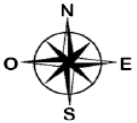
Bahía de Banderas

| Demarcación | Secciones que integran las demarcaciones |
|-------------|--|
| 1 | 0121, 0122, 0123, 0980, 0981 |
| 2 | 0093, 0094, 0095, 0097, 0099, 0100, 0101, 0102, 0103, 0104 |
| 3 | 0115, 0120 |
| 4 | 0976, 0977, 0978, 0979 |
| 5 | 0118, 0119 |
| 6 | 0091, 0092, 0096, 0098, 0109, 0110, 0114 |
| 7 | 0105, 0106, 0107, 0108, 0111 |
| 8 | 0112, 0113, 0972, 0973, 0974, 0975 |
| 9 | 0116, 0117 |



Compostela

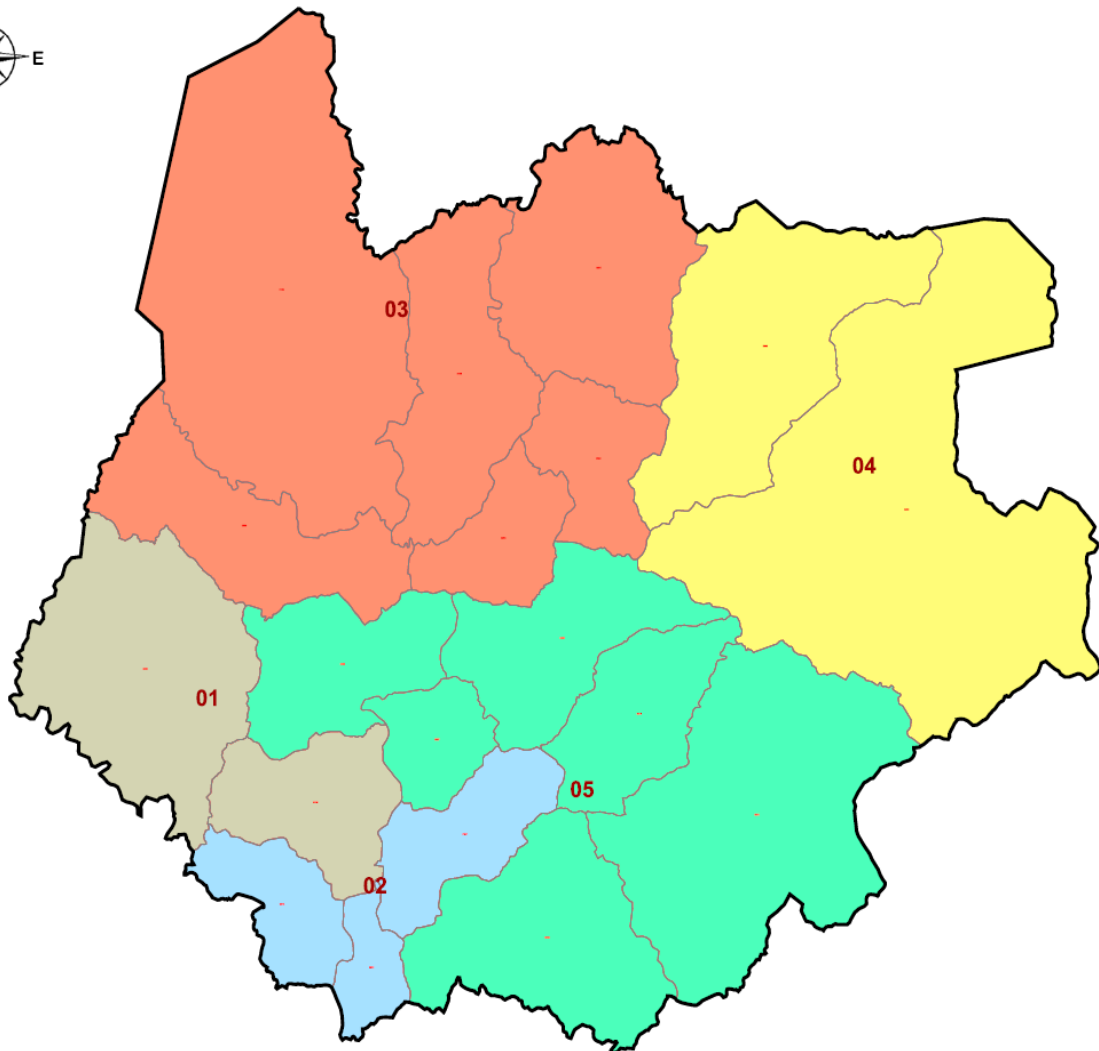
| Demarcación | Secciones que integran las demarcaciones |
|-------------|--|
| 1 | 0124, 0125, 0126, 0127, 0128, 0129, 0130, 0131 |
| 2 | 0132, 0133, 0134, 0135, 0136, 0137 |
| 3 | 0138, 0140, 0141, 0142, 0143, 0155, 0156, 0171, 0175, 0176, 0177 |
| 4 | 0139, 0144, 0145, 0146, 0147, 0148, 0149, 0150, 0151, 0152 |
| 5 | 0153, 0154, 0157, 0159, 0160, 0161, 0162, 0163, 0164 |
| 6 | 0158, 0165, 0166, 0167, 0168, 0169 |
| 7 | 0170, 0172, 0173, 0174, 0179, 0180, 0183, 0185, 0186, 0187 |
| 8 | 0188, 0189, 0190 |
| 9 | 0178, 0181, 0182, 0184, 0191, 0192, 0193, 0194, 0195 |



Huajicori

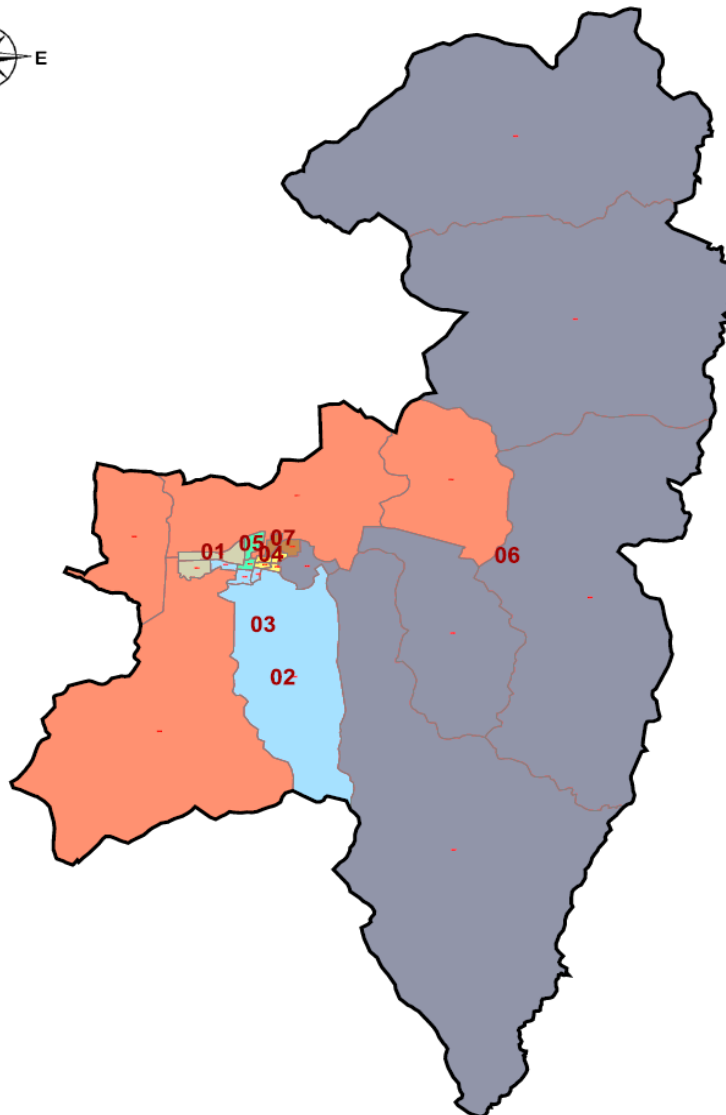
| Demarcación | Secciones que integran las demarcaciones |
|-------------|--|
| 1 | 0196, 0206 |
| 2 | 0197, 0213, 0214 |
| *3 | 0198, 0199, 0200, 0201, 0204, 0205 |
| *4 | 0202, 0203 |
| 5 | 0207, 0208, 0209, 0210, 0211, 0212 |

**Demarcaciones a las que se les da la categoría de indígena*



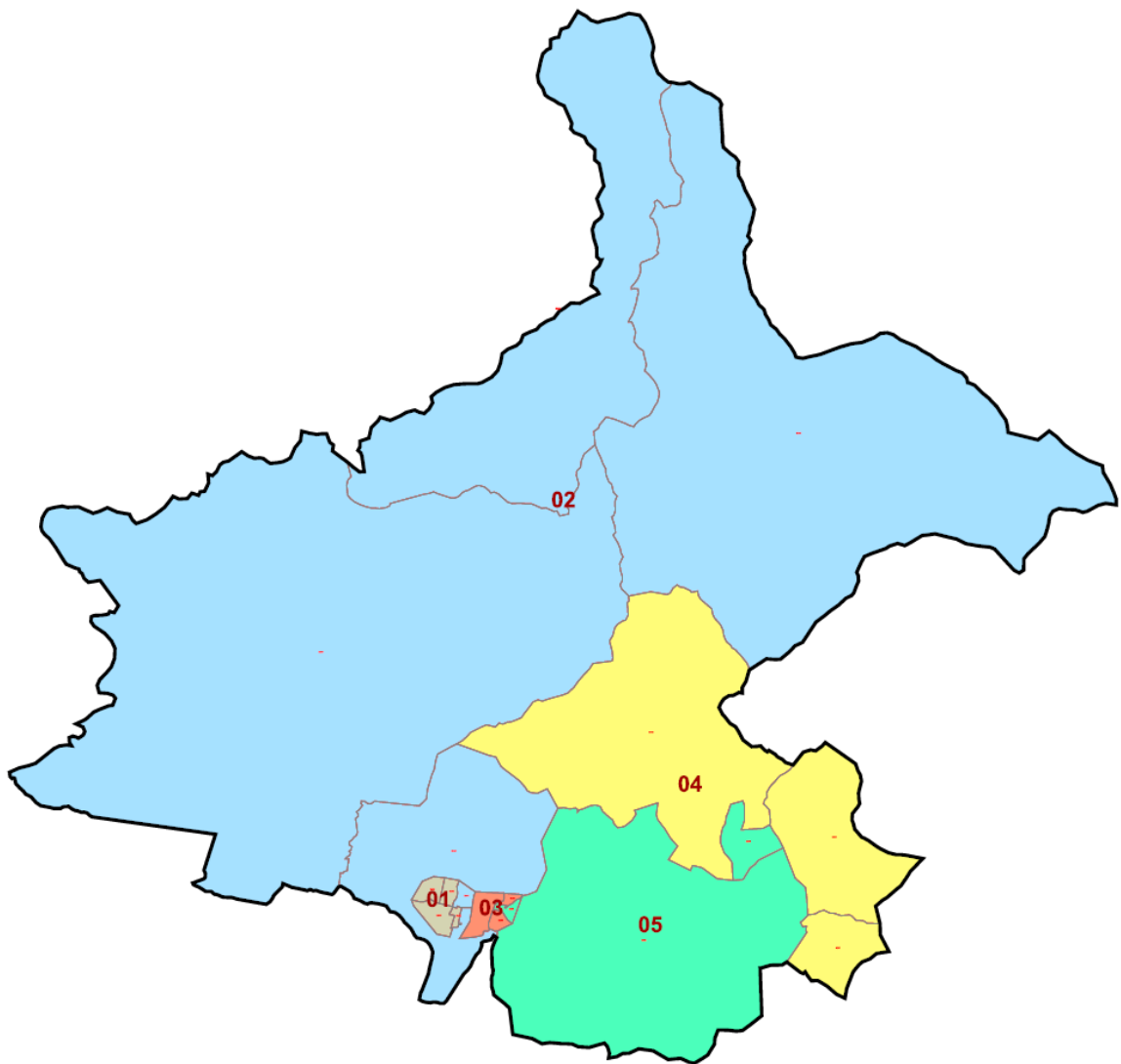
Ixtlán del Río

| Demarcación | Secciones que integran las demarcaciones |
|-------------|--|
| 1 | 0215, 0224 |
| 2 | 0223, 0226, 0227, 0231 |
| 3 | 0217, 0225, 0235, 0236 |
| 4 | 0220, 0221, 0228, 0229 |
| 5 | 0216, 0222 |
| 6 | 0230, 0232, 0233, 0234, 0237, 0238 |
| 7 | 0218, 0219 |



Jala

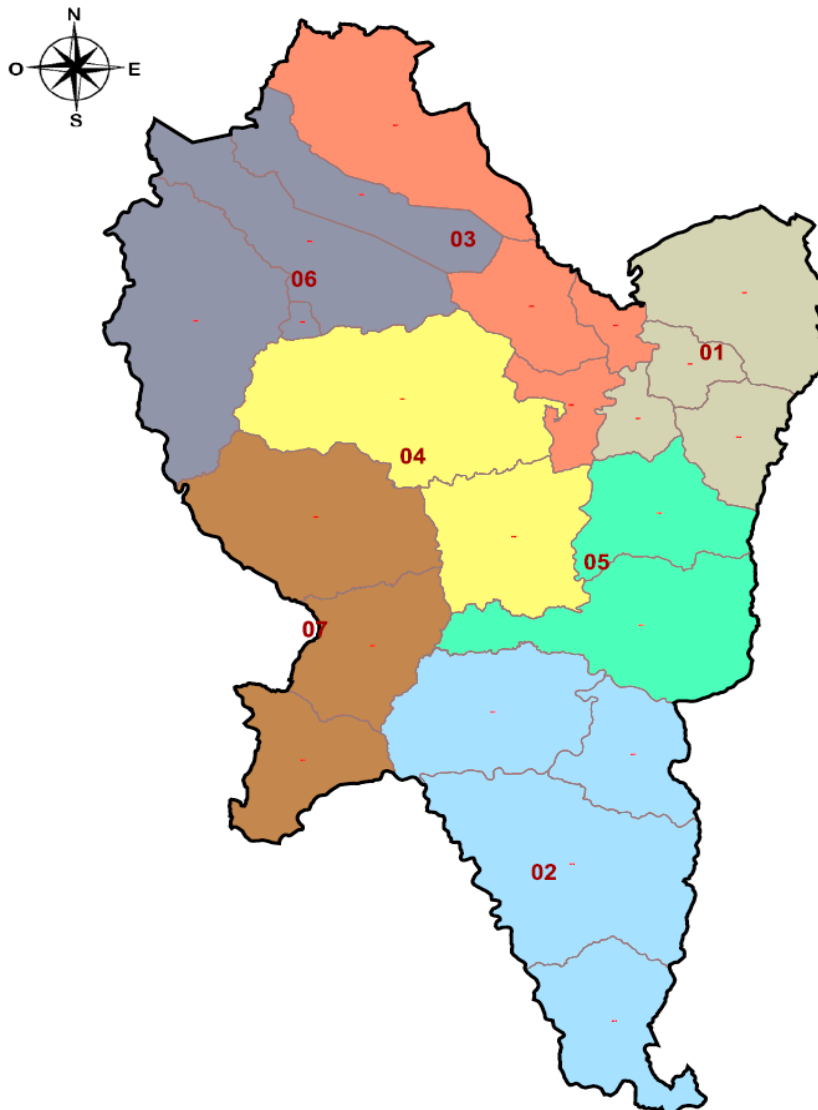
| Demarcación | Secciones que integran las demarcaciones |
|-------------|--|
| 1 | 0239, 0240, 0243, 0244 |
| 2 | 0241, 0242, 0245, 0246, 0247 |
| 3 | 0253, 0254, 0256 |
| 4 | 0248, 0250, 0251 |
| 5 | 0249, 0252, 0255 |



Del Nayar

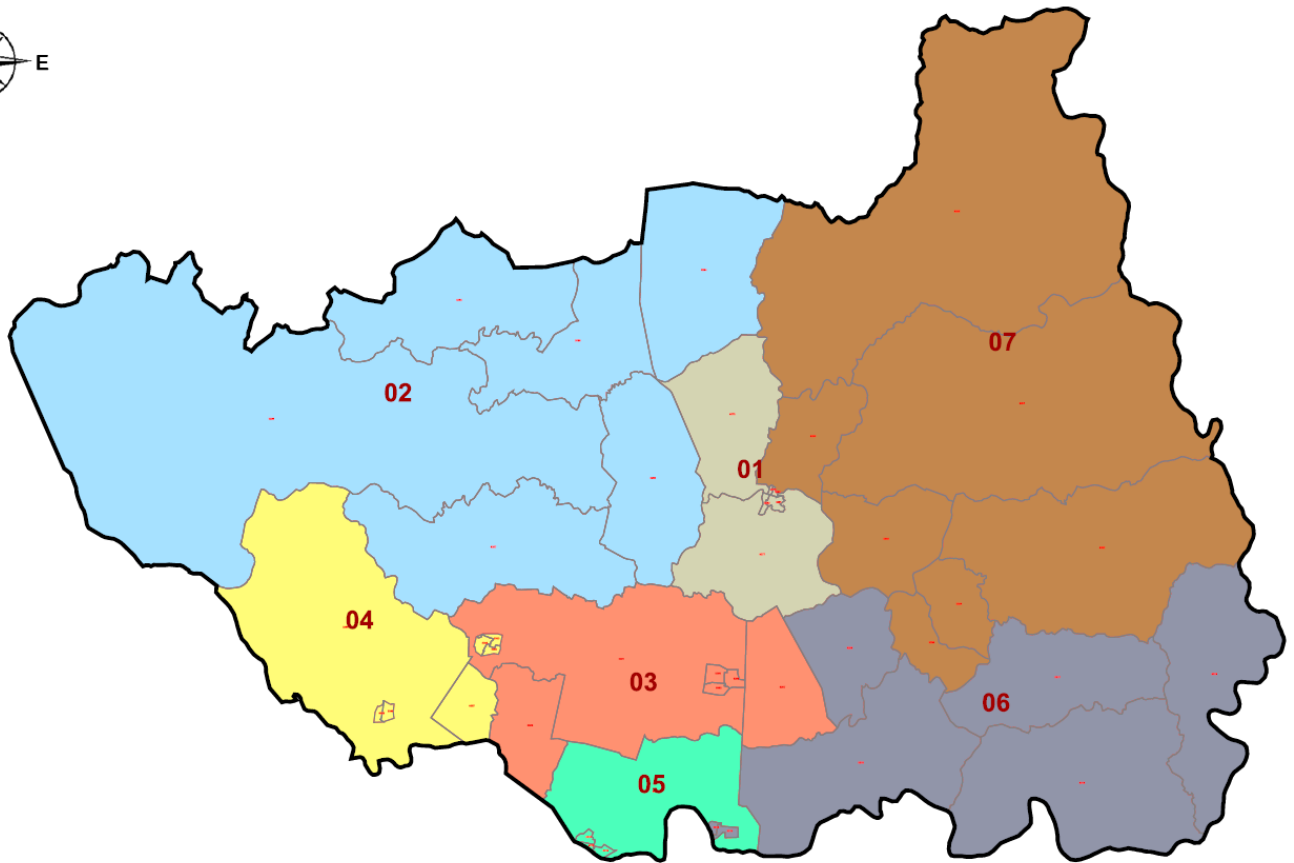
| Demarcación | Secciones que integran las demarcaciones |
|-------------|--|
| *1 | 0257, 0260, 0264, 0265 |
| *2 | 0272, 0273, 0275, 0276 |
| *3 | 0258, 0261, 0263, 0987 |
| *4 | 0267, 0269 |
| *5 | 0266, 0270 |
| *6 | 0262, 0988, 0989, 0990 |
| *7 | 0268, 0271, 0274 |

**Demarcaciones a las que se les da la categoría de indígena*



Rosamorada

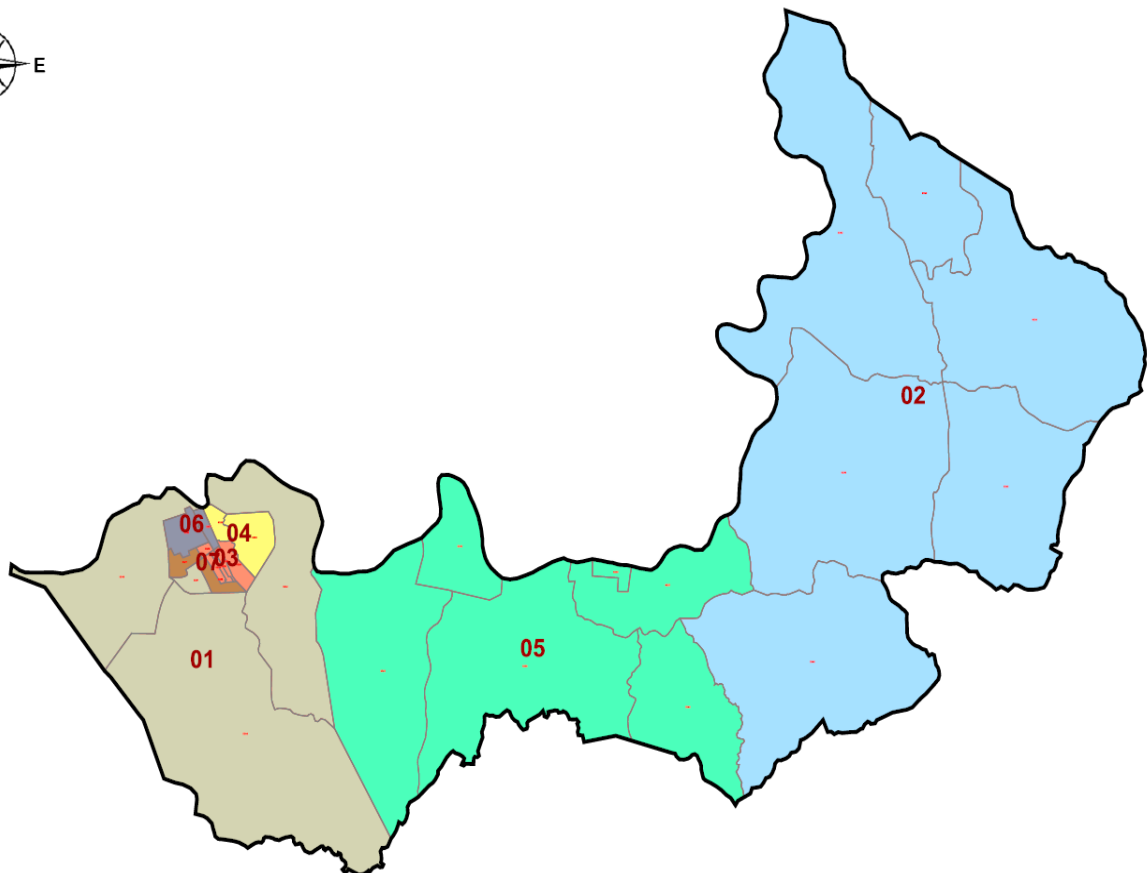
| Demarcación | Secciones que integran las demarcaciones |
|-------------|--|
| 1 | 0277, 0278, 0279, 0280, 0281, 0282 |
| 2 | 0283, 0284, 0286, 0287, 0288, 0289 |
| 3 | 0297, 0298, 0299, 0300, 0301, 0309 |
| 4 | 0302, 0303, 0304, 0305, 0306, 0307, 0308 |
| 5 | 0310, 0311, 0312, 0313 |
| 6 | 0296, 0314, 0315, 0316, 0317, 0318, 0319 |
| 7 | 0285, 0290, 0291, 0292, 0293, 0294, 0295 |



Ruíz

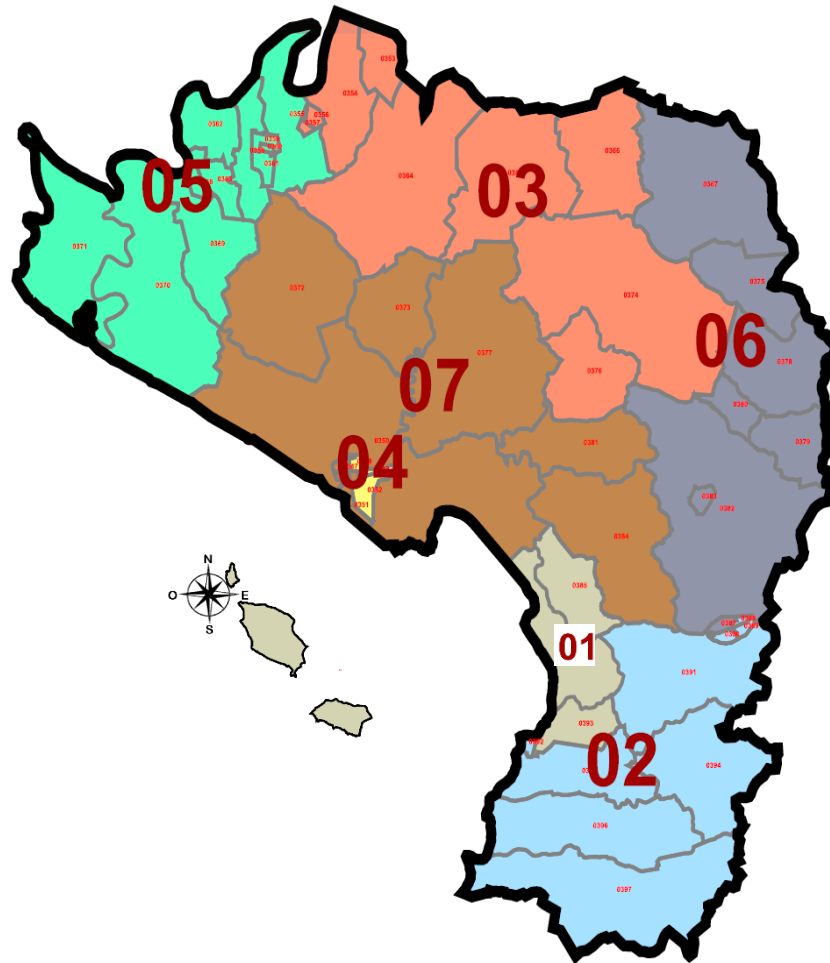
| Demarcación | Secciones que integran las demarcaciones |
|-------------|--|
| 1 | 0331, 0342, 0343, 0344 |
| *2 | 0332, 0333, 0334, 0335, 0336, 0346 |
| 3 | 0324, 0325, 0326, 0329, 0330 |
| 4 | 0322, 0323 |
| 5 | 0337, 0338, 0339, 0340, 0341, 0345 |
| 6 | 0320, 0321 |
| 7 | 0327, 0328 |

**Demarcaciones a las que se les da la categoría de indígena*



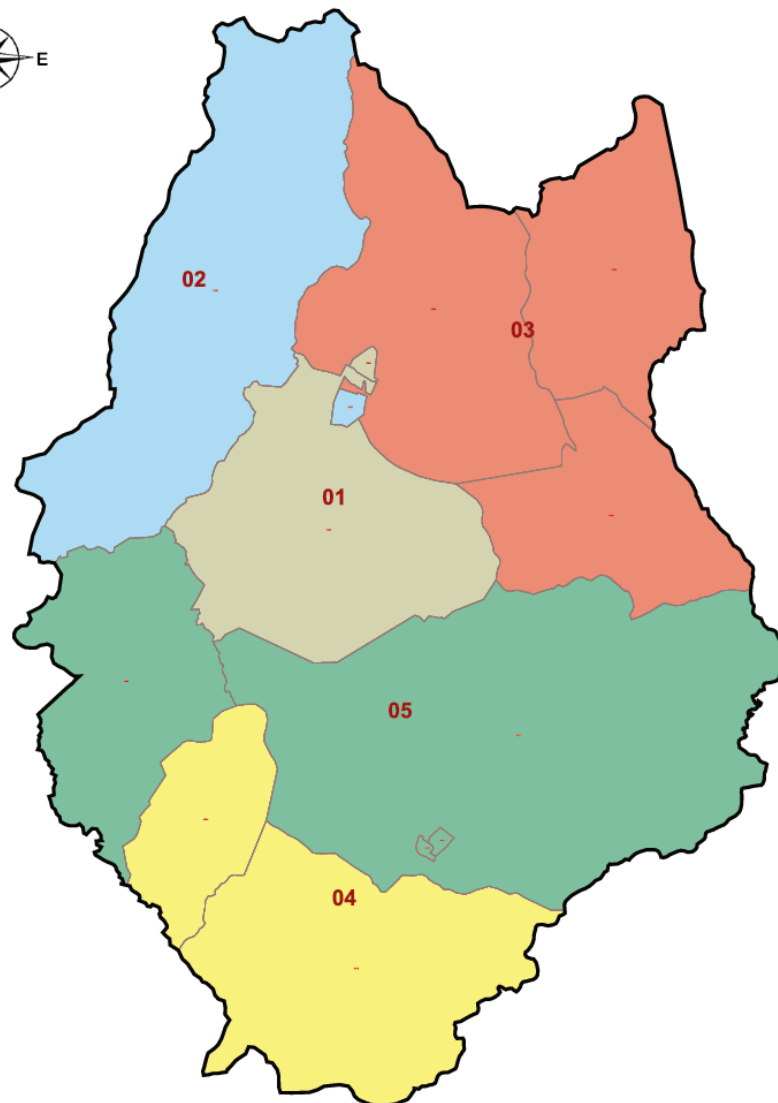
San Blas

| Demarcación | Secciones que integran las demarcaciones |
|-------------|--|
| 1 | 0385, 0386, 0393 |
| 2 | 0388, 0389, 0390, 0391, 0392, 0394, 0395, 0396 |
| 3 | 0353, 0354, 0356, 0357, 0364, 0365, 0366, 0374, 0376 |
| 4 | 0348, 0349, 0352 |
| 5 | 0355, 0358, 0359, 0360, 0361, 0362, 0368, 0369, 0370 |
| 6 | 0367, 0375, 0378, 0380, 0382, 0383, 0387 |
| 7 | 0347, 0350, 0351, 0372, 0373, 0377, 0381, 0384 |



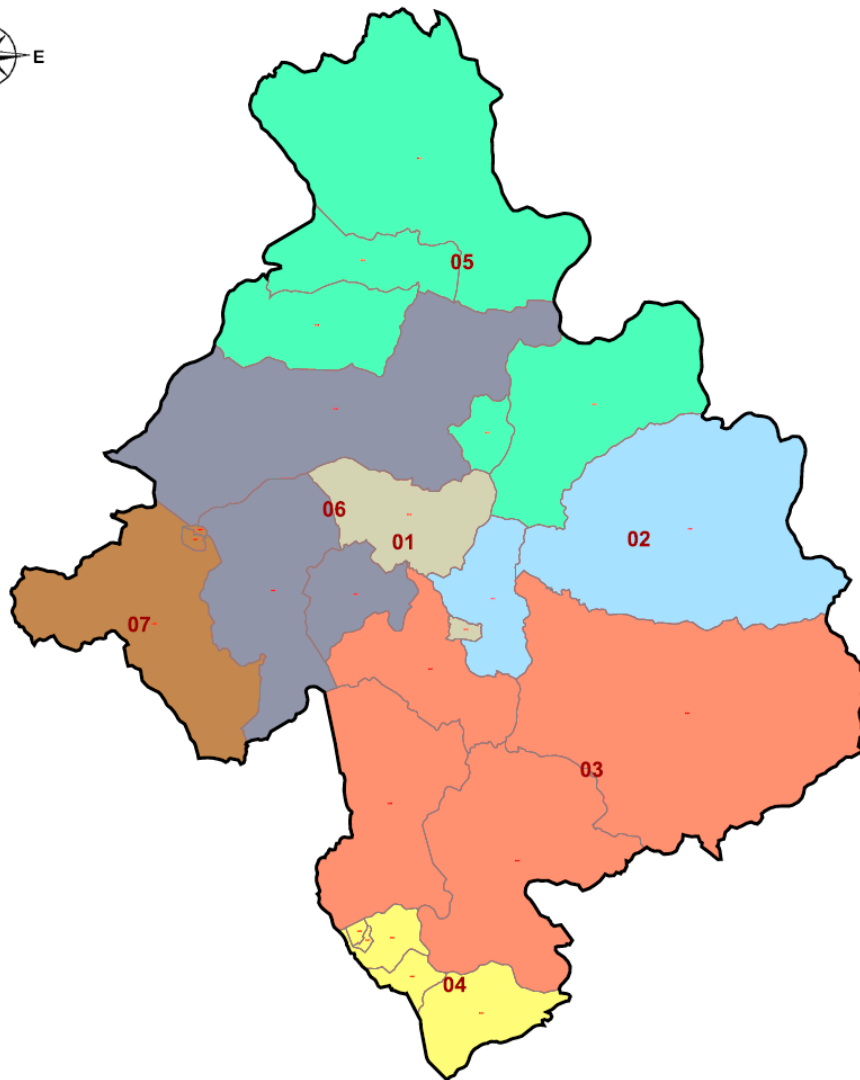
San Pedro Lagunillas

| Demarcación | Secciones que integran las demarcaciones |
|-------------|--|
| 1 | 0398, 0399 |
| 2 | 0401, 0403 |
| 3 | 0400, 0402, 0404 |
| 4 | 0406, 0410 |
| 5 | 0405, 0407, 0408, 0409 |



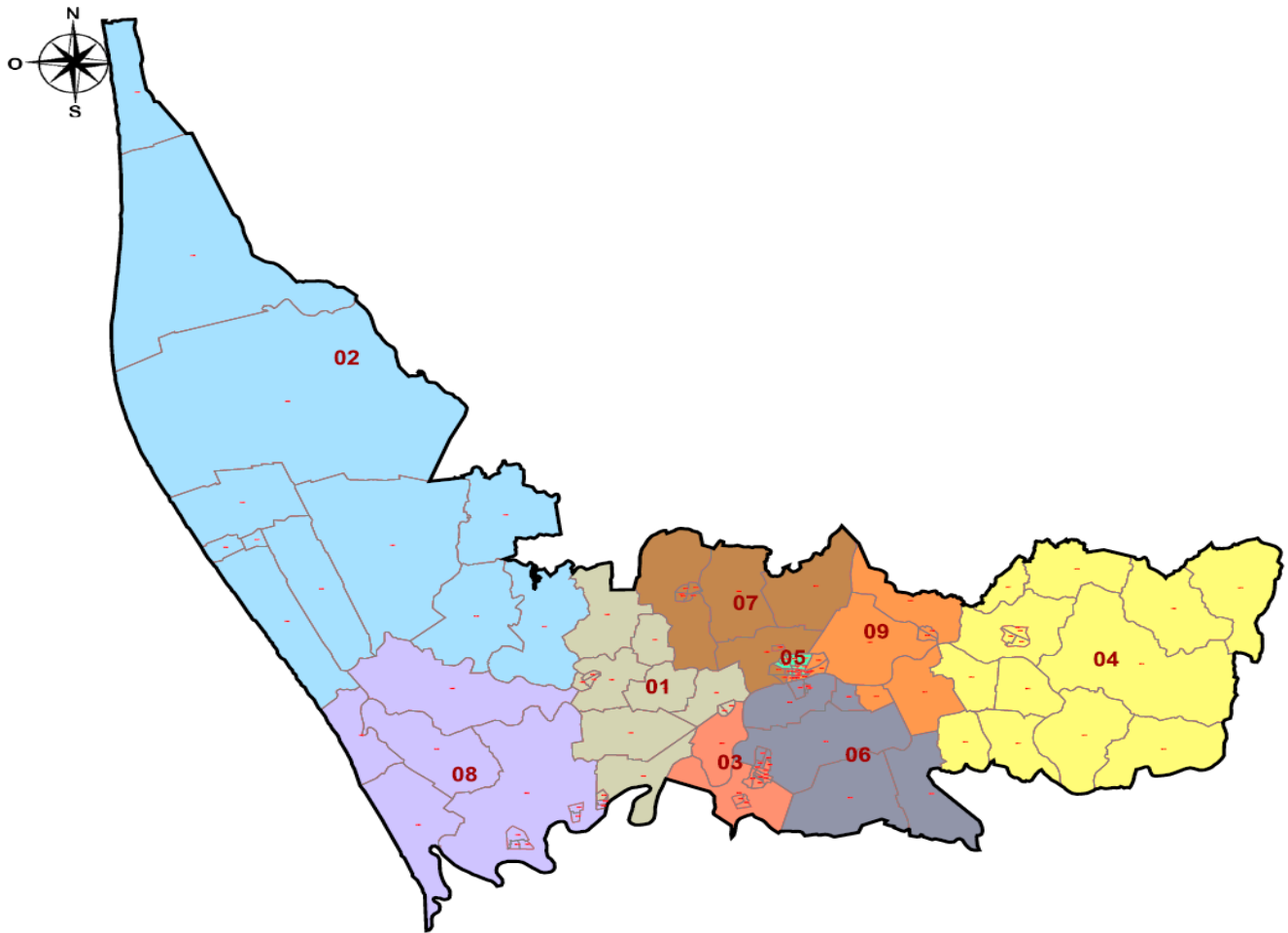
Santa María del Oro

| Demarcación | Secciones que integran las demarcaciones |
|-------------|--|
| 1 | 0412, 0419 |
| 2 | 0411, 0423 |
| 3 | 0424, 0427, 0428, 0429 |
| 4 | 0430, 0431, 0432, 0433 |
| 5 | 0413, 0414, 0415, 0417, 0418 |
| 6 | 0416, 0422, 0425 |
| 7 | 0420, 0421, 0426 |



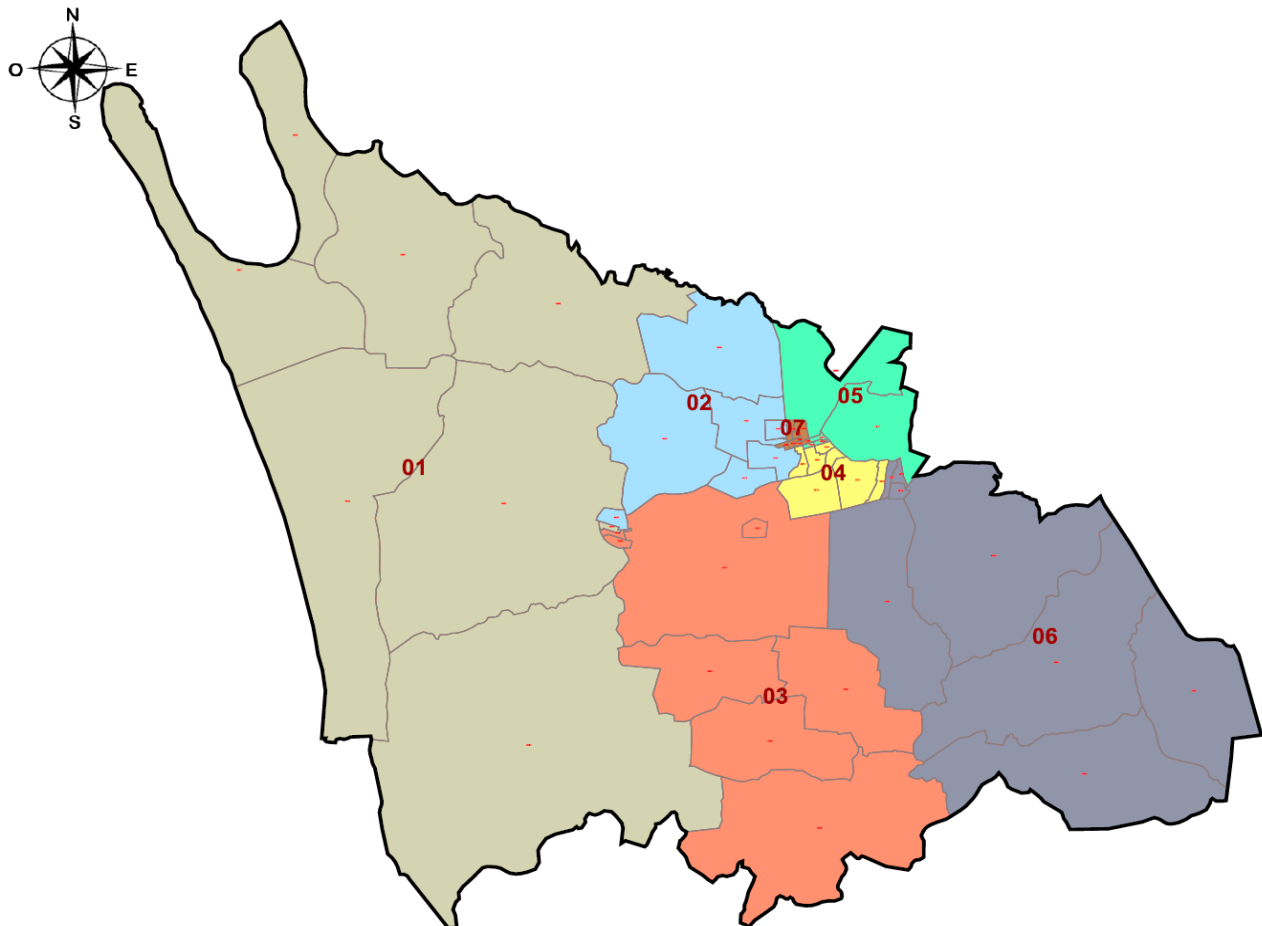
Santiago Ixcuintla

| Demarcación | Secciones que integran las demarcaciones |
|-------------|--|
| 1 | 0469, 0491, 0492, 0493, 0494, 0495, 0500, 0501, 0502, 0503, 0504, 0532, 0534 |
| 2 | 0457, 0458, 0459, 0460, 0461, 0462, 0463, 0464, 0465, 0466, 0467, 0468 |
| 3 | 0520, 0523, 0525, 0526, 0527, 0528, 0529, 0530, 0531, 0533, 0543, 0544 |
| 4 | 0477, 0478, 0480, 0481, 0482, 0483, 0484, 0512, 0513, 0514, 0515, 0516, 0517, 0518 |
| 5 | 0435, 0436, 0437, 0439, 0440, 0441, 0444, 0445, 0446, 0447, 0448 |
| 6 | 0505, 0506, 0507, 0508, 0509, 0519, 0521, 0522, 0524, 0545, 0546 |
| 7 | 0442, 0443, 0456, 0470, 0471, 0472, 0473, 0474, 0475, 0488, 0489, 0490 |
| 8 | 0496, 0497, 0498, 0499, 0535, 0536, 0537, 0538, 0539, 0540, 0541, 0542 |
| 9 | 0438, 0449, 0450, 0451, 0452, 0453, 0454, 0455, 0476, 0485, 0486, 0487, 0510, 0511 |



Tecuala

| Demarcación | Secciones que integran las demarcaciones |
|-------------|--|
| 1 | 0565, 0566, 0567, 0568, 0581, 0582, 0584, 0594 |
| 2 | 0547, 0553, 0562, 0569, 0579, 0580, 0583 |
| 3 | 0577, 0578, 0585, 0586, 0591, 0592, 0593, 0595 |
| 4 | 0561, 0563, 0564, 0571, 0572, 0576 |
| 5 | 0550, 0551, 0559, 0560, 0570 |
| 6 | 0573, 0574, 0575, 0587, 0588, 0589, 0590, 0596 |
| 7 | 0548, 0549, 0552, 0554, 0555, 0556, 0557, 0558 |





**CONFIGURACIÓN DE LAS DEMARCACIONES ELECTORALES MUNICIPALES DEL
ESTADO DE NAYARIT, APROBADAS POR EL CONSEJO GENERAL DEL INE
MEDIANTE ACUERDO INE/CG677/2020**

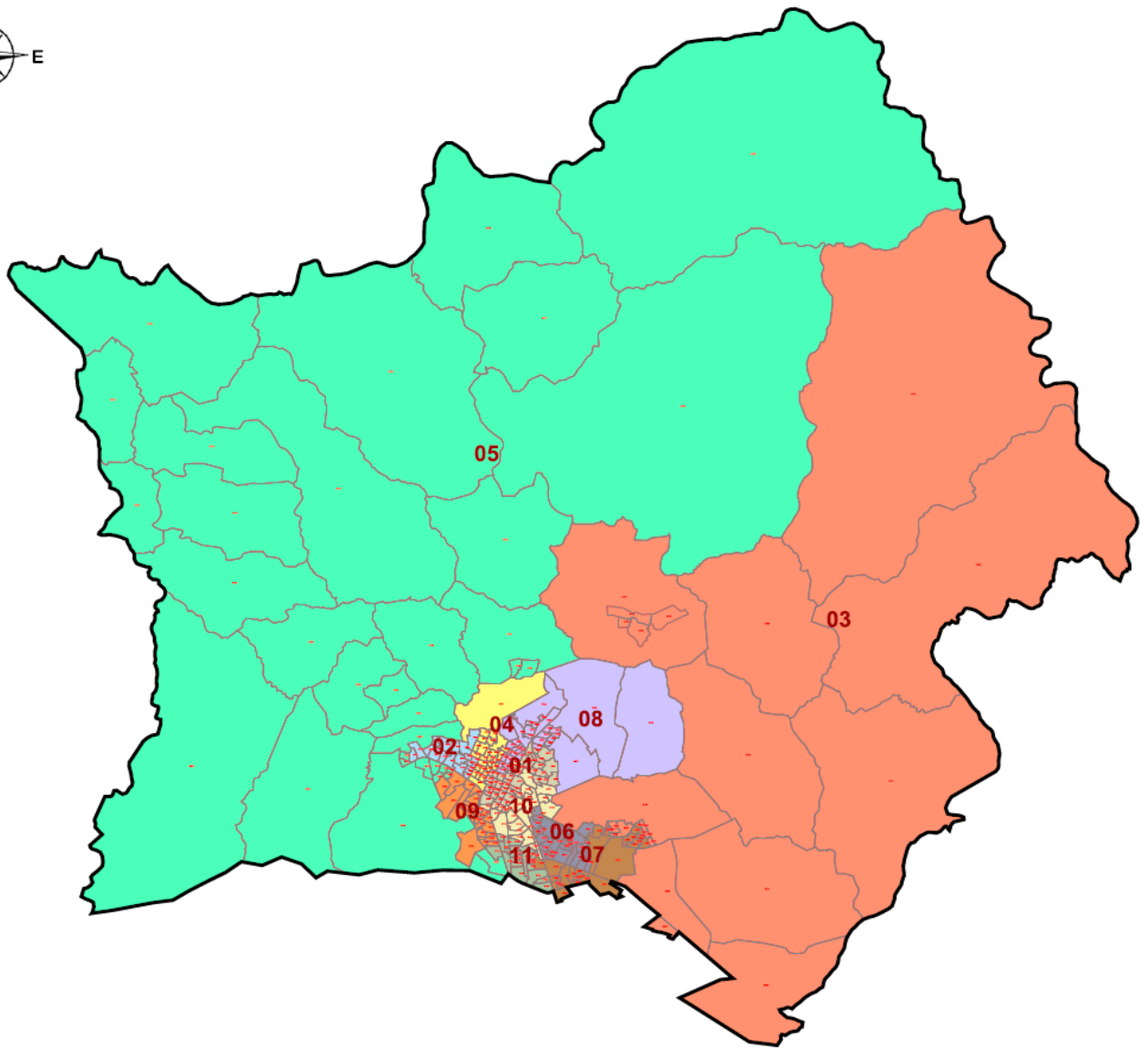
Tepic

| Demarcación | Secciones que integran las demarcaciones |
|-------------|--|
| 1 | 0612, 0613, 0645, 0646, 0647, 0648, 0653, 0669, 0670, 0671, 0672, 0673, 0674, 0675, 0676, 0677, 0681, 0682, 0683, 0684, 0685, 0686, 0687, 0688, 0689, 0690, 0691, 0692, 0697, 0698, 0699, 0750, 0900, 0901, 0902, 0903, 0904, 0905, 0906, 0907, 0908, 0909, 0910 |
| 2 | 0597, 0598, 0599, 0600, 0601, 0628, 0629, 0630, 0631, 0632, 0635, 0636, 0637, 0638, 0659, 0660, 0911, 0912, 0913, 0914, 0916 |
| 3 | 0779, 0780, 0781, 0782, 0783, 0784, 0785, 0786, 0796, 0797, 0799, 0804, 0805, 0807, 0808, 0945, 0946, 0949, 0951, 0954, 0956, 0961 |
| 4 | 0602, 0603, 0604, 0605, 0606, 0607, 0619, 0621, 0622, 0623, 0624, 0625, 0626, 0627, 0639, 0640, 0641, 0642, 0652, 0654, 0655, 0656, 0657, 0658, 0667, 0668 |
| 5 | 0662, 0754, 0768, 0769, 0770, 0771, 0772, 0773, 0774, 0775, 0776, 0777, 0778, 0787, 0788, 0789, 0790, 0791, 0792, 0793, 0794, 0795, 0800, 0801, 0802, 0803, 0806, 0915, 0917, 0918, 0919, 0920, 0921, 0922 |
| 6 | 0736, 0738, 0747, 0748, 0923, 0924, 0925, 0926, 0927, 0928, 0929, 0930, 0931, 0932, 0933, 0934, 0935, 0936, 0937, 0938, 0939, 0940, 0941, 0942, 0943, 0944 |
| 7 | 0749, 0757, 0759, 0761, 0762, 0767, 0947, 0948, 0950, 0952, 0953, 0955, 0957, 0958, 0959, 0960, 0962, 0963, 0964, 0965, 0966, 0967, 0968, 0969, 0970, 0971, 0985, 0986 |
| 8 | 0614, 0615, 0616, 0617, 0618, 0620, 0643, 0644, 0649, 0650, 0651, 0798, 0879, 0880, 0881, 0882, 0883, 0884, 0885, 0886, 0887, 0888, 0889, 0890, 0891, 0892, 0893, 0894, 0895, 0896, 0897, 0898, 0899 |
| 9 | 0661, 0663, 0664, 0665, 0666, 0700, 0701, 0702, 0703, 0716, 0717, 0718, 0719, 0720, 0721, 0722, 0723, 0724, 0730, 0731, 0732, 0733, 0742, 0743 |
| 10 | 0678, 0679, 0680, 0693, 0694, 0695, 0696, 0704, 0705, 0706, 0707, 0708, 0709, 0710, 0712, 0713, 0714, 0715, 0725, 0726, 0727, 0728 |
| 11 | 0610, 0729, 0734, 0735, 0739, 0740, 0741, 0744, 0745, 0746, 0751, 0752, 0753, 0755, 0756, 0763, 0764, 0765, 0766, 0809 |



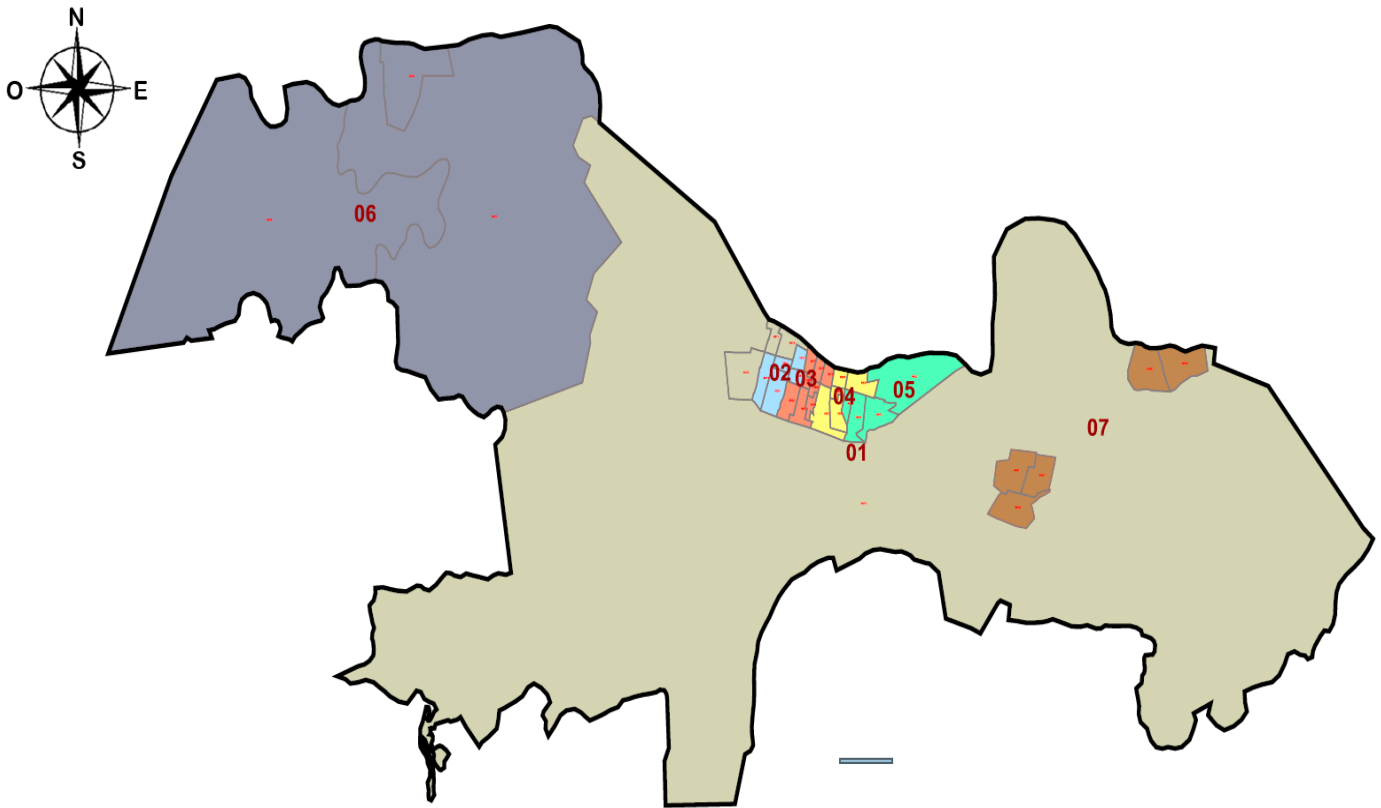
CONFIGURACIÓN DE LAS DEMARCACIONES ELECTORALES MUNICIPALES DEL ESTADO DE NAYARIT, APROBADAS POR EL CONSEJO GENERAL DEL INE MEDIANTE ACUERDO INE/CG677/2020

Tepic



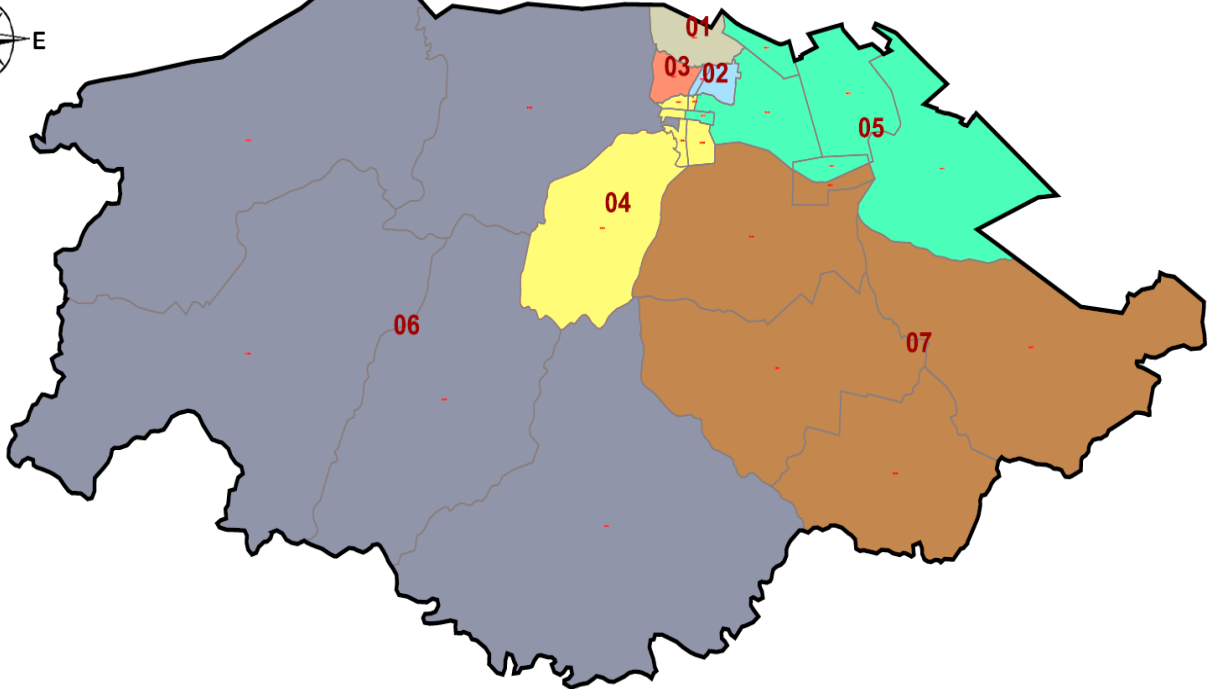
Tuxpan

| Demarcación | Secciones que integran las demarcaciones |
|-------------|--|
| 1 | 0810, 0811, 0812, 0816 |
| 2 | 0813, 0814, 0815, 0830, 0831 |
| 3 | 0817, 0818, 0819, 0828, 0829, 0832, 0833, 0834 |
| 4 | 0820, 0821, 0826, 0827, 0835 |
| 5 | 0822, 0823, 0824, 0825 |
| 6 | 0836, 0837, 0838 |
| 7 | 0839, 0840, 0841, 0842, 0843 |



Xalisco

| Demarcación | Secciones que integran las demarcaciones |
|-------------|--|
| 1 | 0844 |
| 2 | 0845, 0846 |
| 3 | 0847 |
| 4 | 0848, 0849, 0852, 0854, 0855 |
| 5 | 0850, 0851, 0857, 0982, 0983, 0984 |
| 6 | 0853, 0856, 0862, 0863, 0864 |
| 7 | 0858, 0859, 0860, 0861, 0865 |



La Yesca

| Demarcación | Secciones que integran las demarcaciones |
|-------------|--|
| 1 | 0866, 0872, 0873, 0878 |
| 2 | 0869 |
| *3 | 0868, 0874 |
| 4 | 0870, 0875, 0876 |
| *5 | 0867 |

**Demarcaciones a las que se les da la categoría de indígena*

